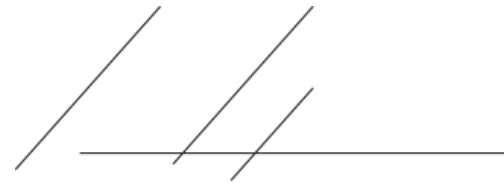




Documents in the Sight. Data Display of the Mariategui Archive

Wednesday, September 4, 2019

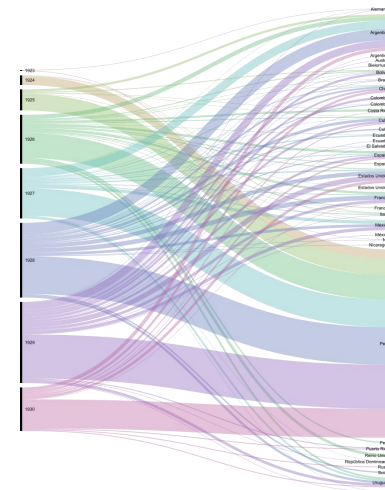
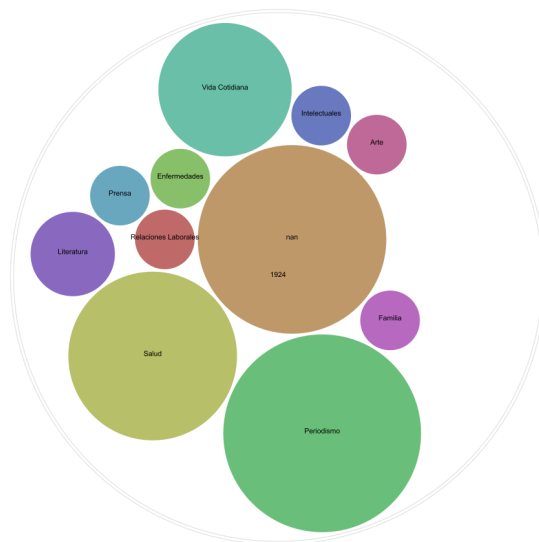
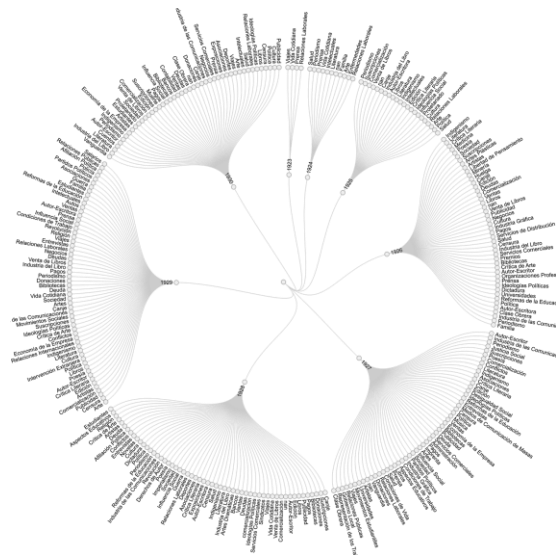


Archivo
José Carlos Mariátegui

Visualization and Exploration Tools from the José Carlos Mariátegui Archive

Version 0.9

<http://www.mariategui.org/vis/>



Visualization and Exploration Tools

	Data	Interface
Amauta Explorada [Desmontando Amauta]	2,470 “trocitos” of <i>Amauta</i> with metadata	Visual Explorer and Finder
Amauta Leída [Derivas en Amauta]	1,110 article transcripts	Reading oriented interface
La Red Mariátegui [Desenredando la red]	722 letters	25 diagrams with link to the Archive

Amauta Explorada

1 **Amauta 32 números**



2 **Cada número se ha segmentado en trozos conteniendo textos, imágenes y anuncios.**



2,470 objetos

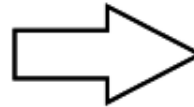
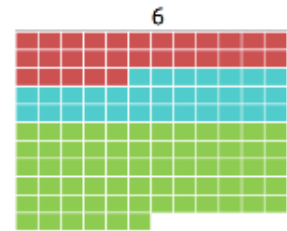


Imagen Publicidad Texto



3 **9 metadatos de cada objeto:**

Secciones
Número
Tipología general
Año
Tipología Particular
País
Libro y Revistas
Región
Género autoría

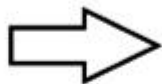
4
> **Software: AREA**
> **81 (9x9) visualizaciones**
> **Buscador tipo filtro visual**

Amauta Leída

1 Digitalización completa



transcripción



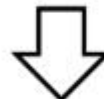
El primer "público" "transmédico", que
 está de acuerdo en sus visiones y
 que han pasado de los debates de
 los "andreses" científicos. Fue
 para decir que en el 1910 y 1911
 y 1922, que se inicia desde entonces
 en la "Amauta Leída" (página 100)

Para el organizó "Agencia", no sólo
 la "Amauta Leída" sino también en
 la "Amauta Leída", que ha sido
 lo (página 100) (página 100) (página 100)

Para, "Amauta Leída" de "Amauta Leída"
 de la "Amauta Leída" (página 100)

2 Análisis de Topic Model

Machine Learning
Natural Language Processing



análisis
estadístico

estructuras semánticas
ocultasen en el corpus textual

TEMAS

100 calculados

70 descartados

30 escogidos

3 Etiquetado de Temas



4 Interfaz de Lectura

1º clic
Elegir
Tema

LEER

2º clic
Elegir
Texto

Minimización de la
burocracia estructural

La Red Mariátegui

1 722 cartas y metadatos

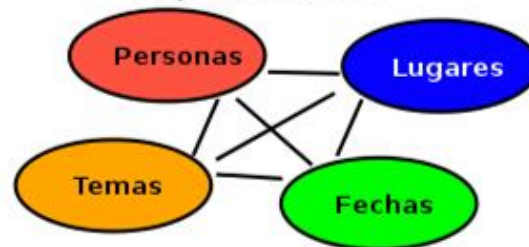


Publicados como datos abiertos (JSON)

3 Se optó por cortes de la red combinando:



2 La red de datos red 4 tipos de nodos

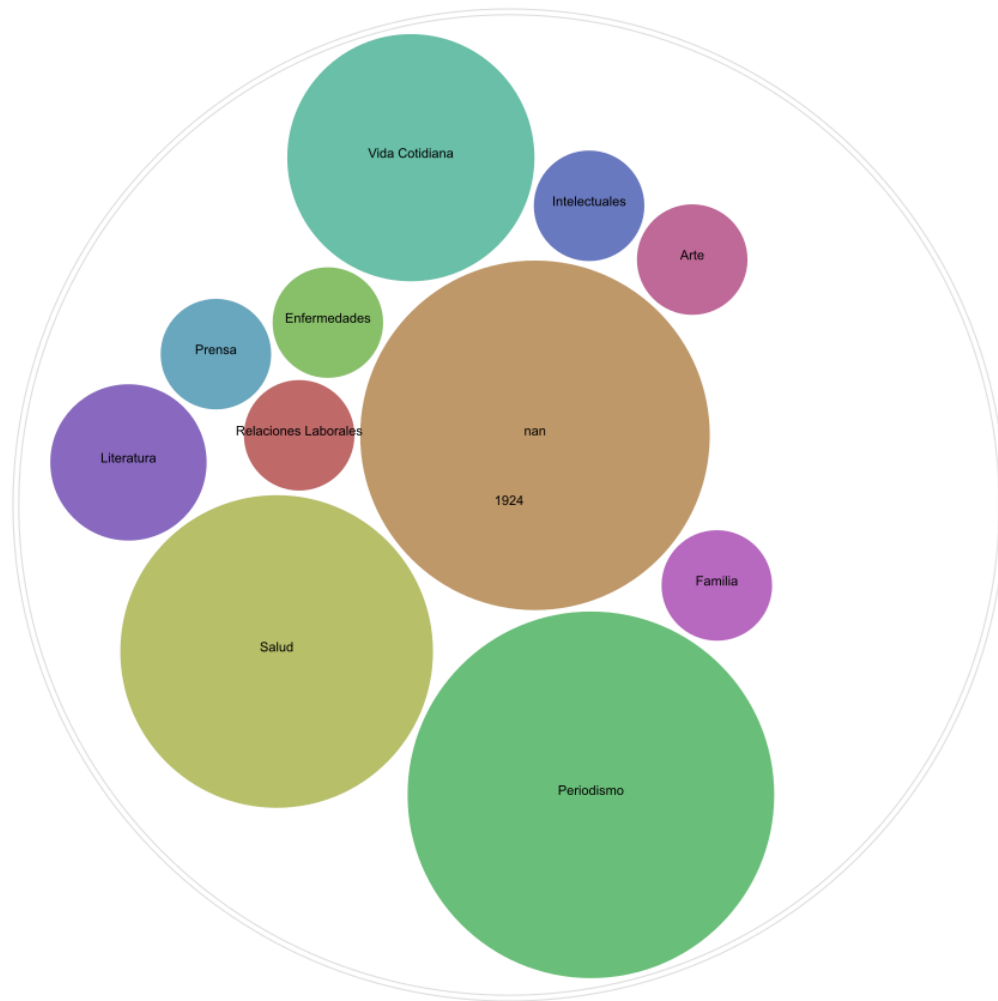


4 25 Diagramas publicados

- 2 Dendrogramas Circulares
- 9 Diagramas de burbujas
- 2 Diagramas Sunburst
- 12 Diagramas Aluviales

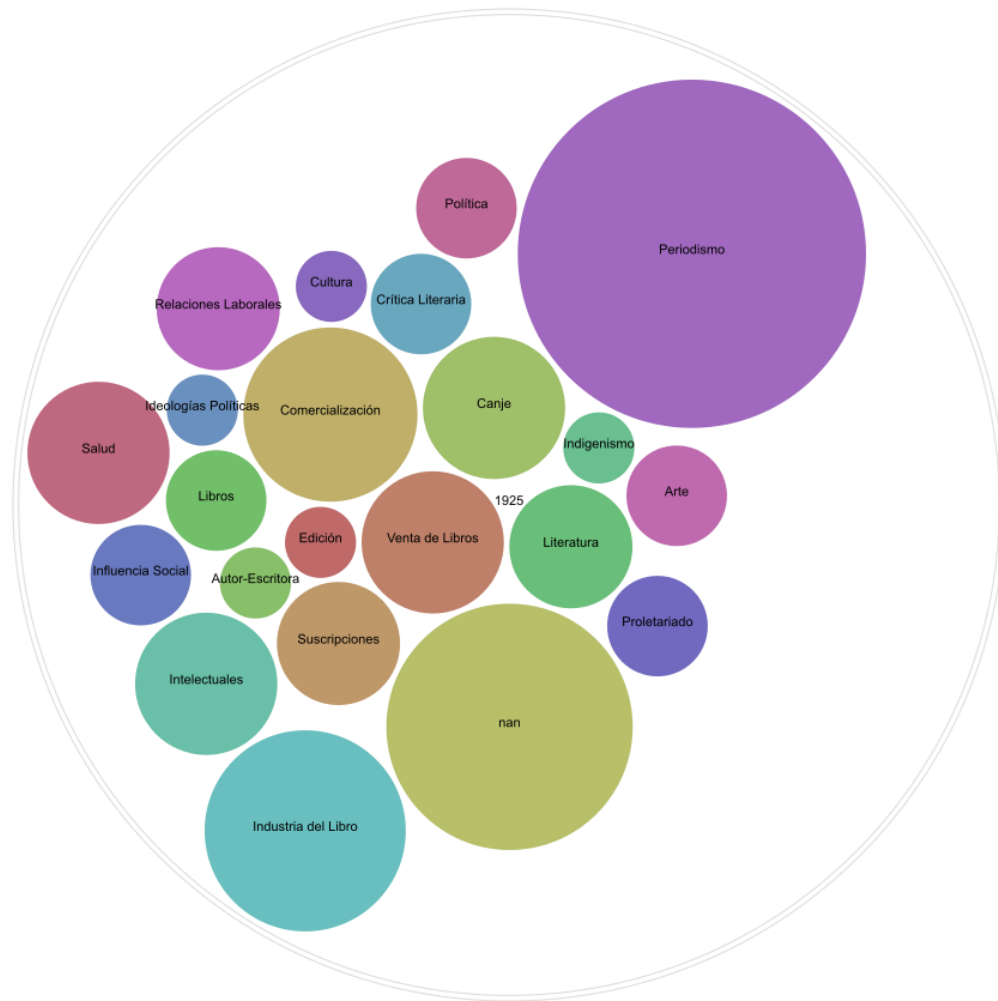
Temas

1924



Temas

1925



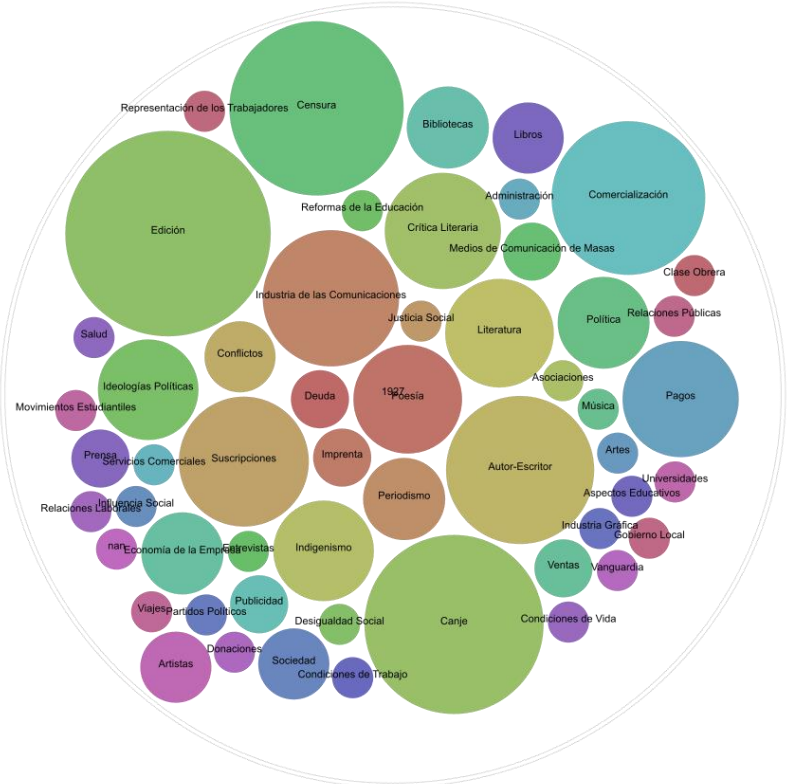
Temas

1926



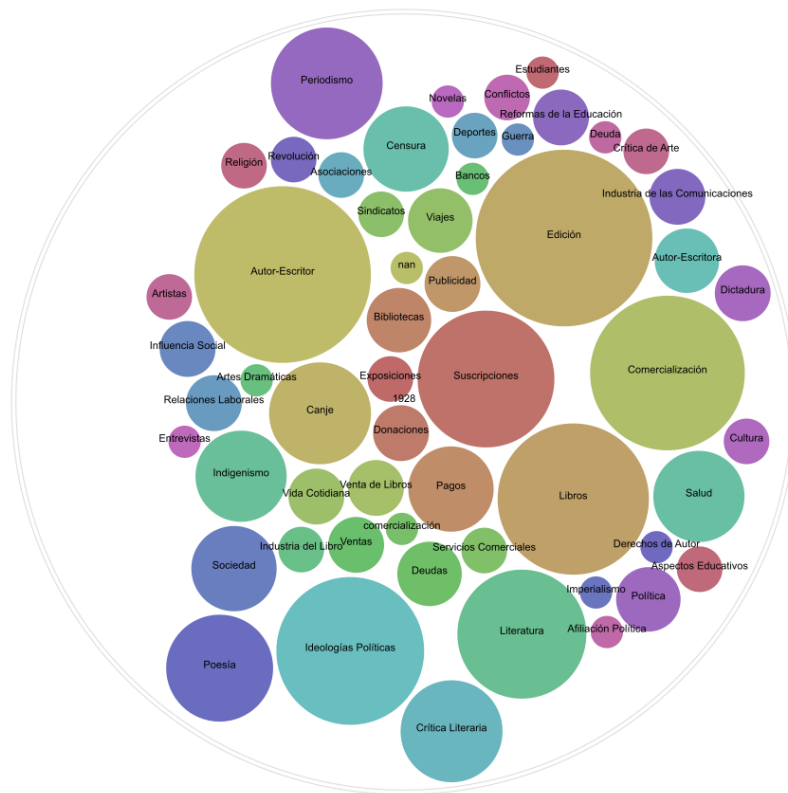
Temas

1927

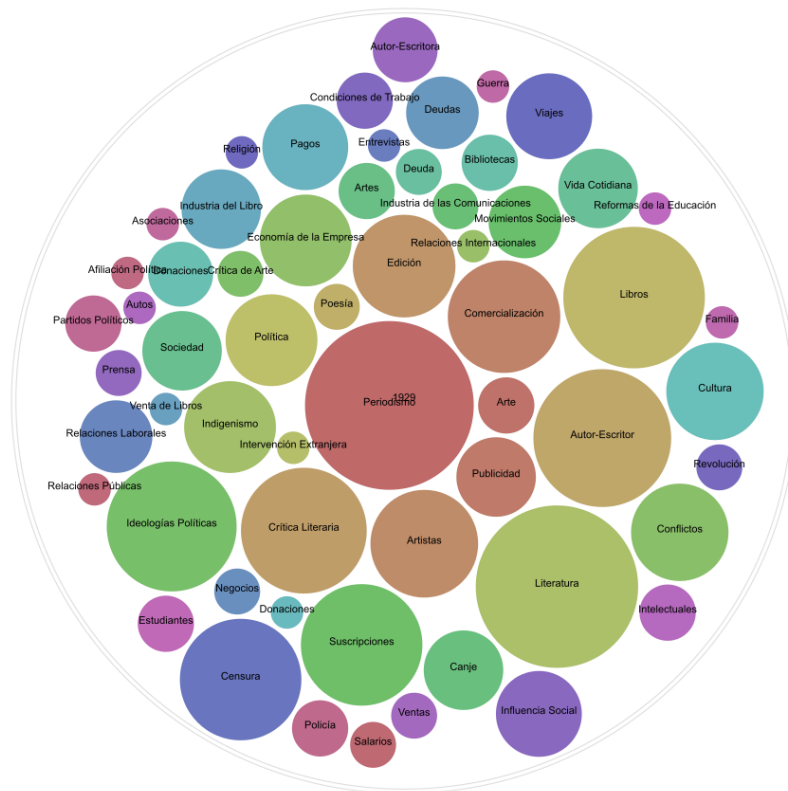


Temas

1928




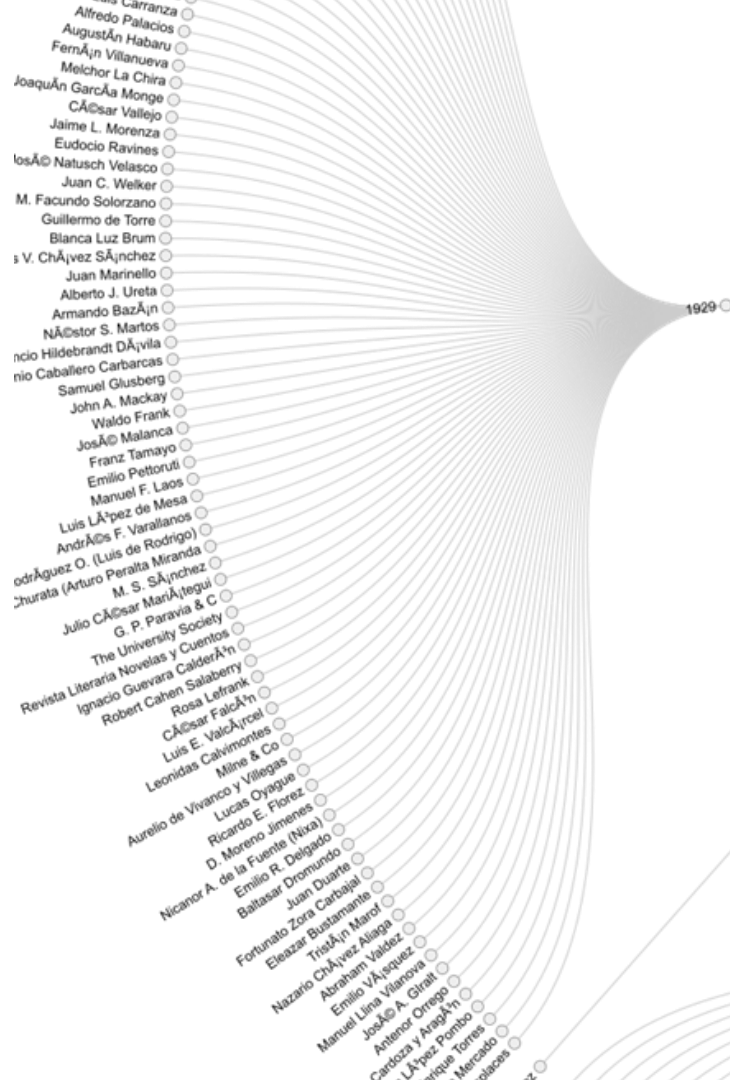
Temas 1929



Personas: Destinatarios y Remitentes

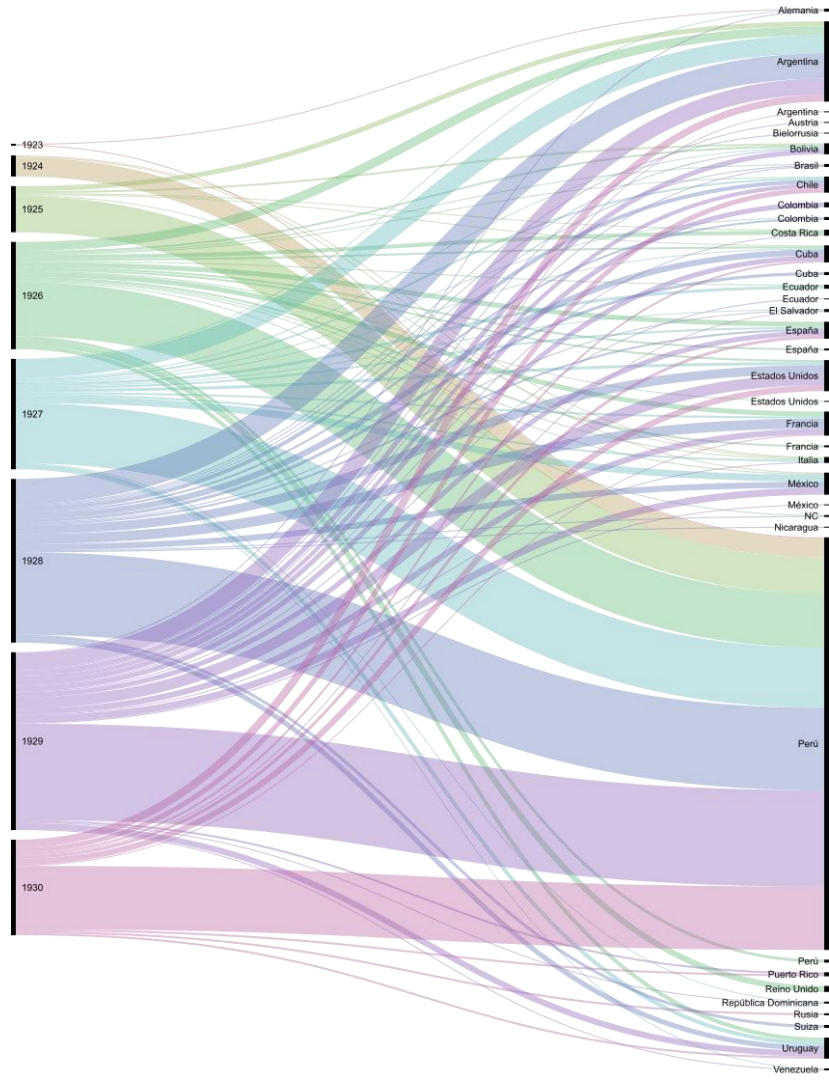
Años y Remitentes





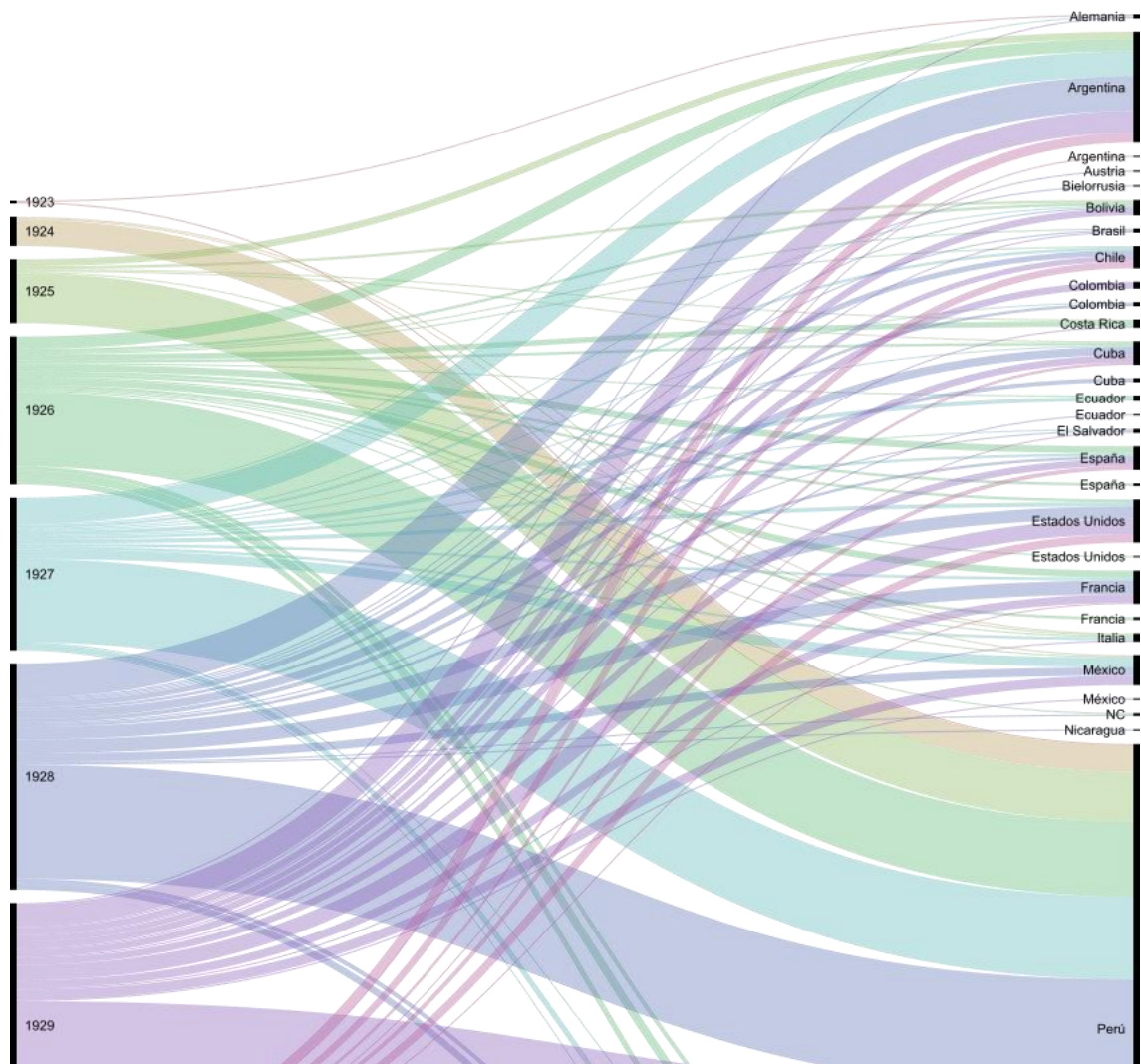
1238-05-04

Orígenes Países

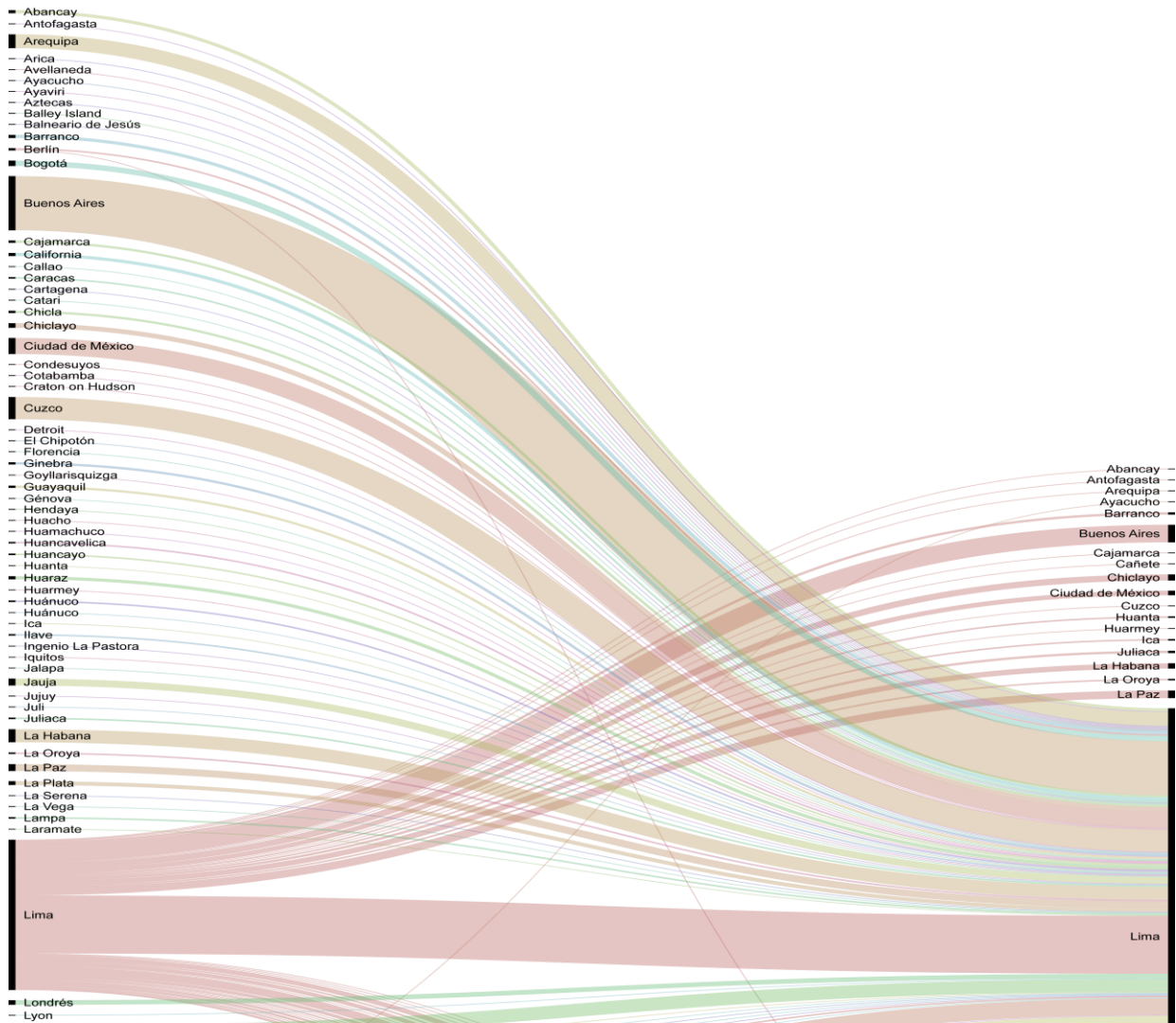


Años

Países

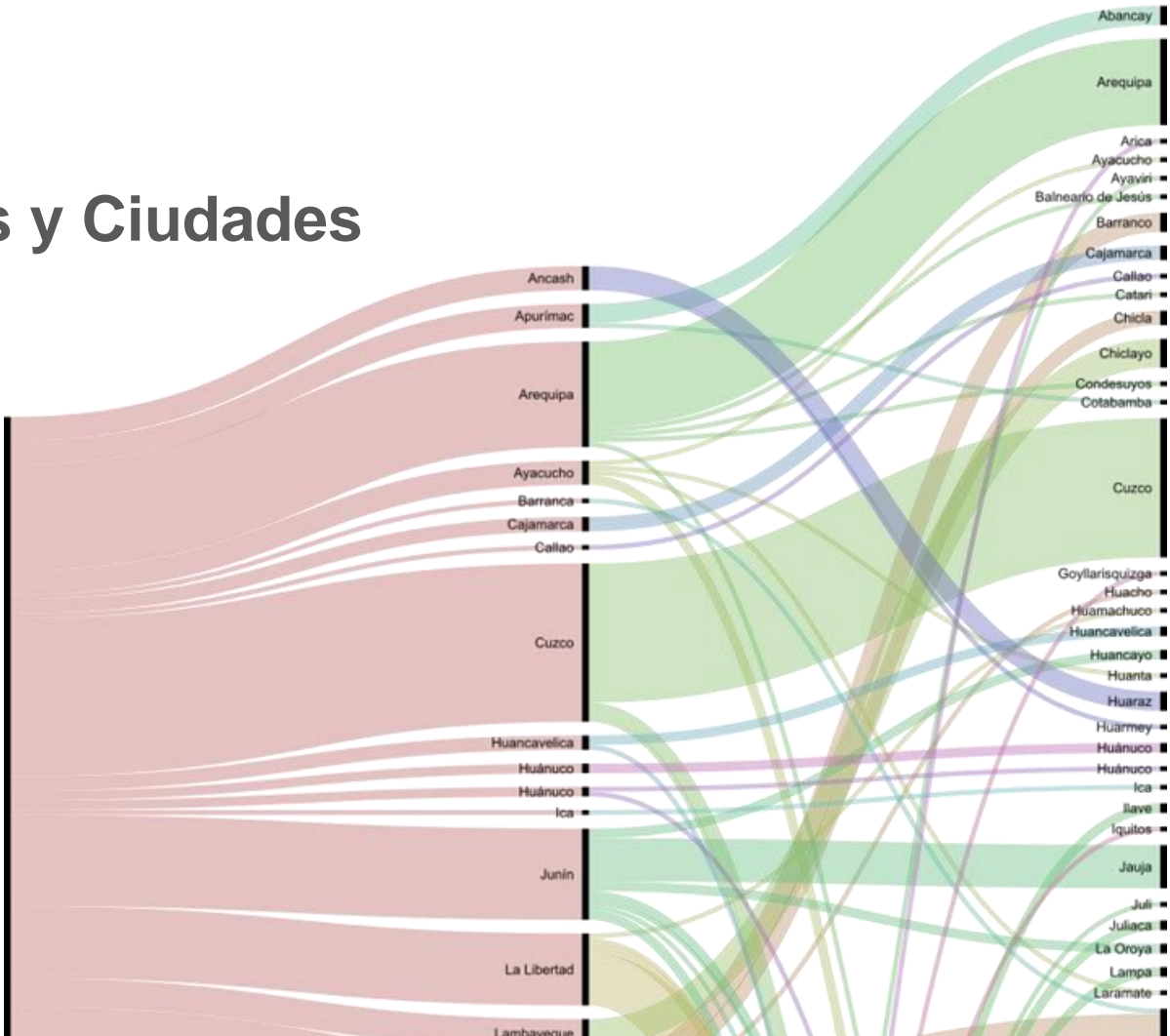


Perú Ciudades



Perú

Regiones y Ciudades



Conocimiento abierto y compartido

Archivo Abierto

DATOS



Licencia Creative Commons
Atribución 4.0 Internaciona

SOFTWARE

AGPL

AtoM [Acceso to Memory]
GNU AFFERO GPL3.9

Interfaces de visualización

DATOS



Licencia Creative Commons
Atribución 4.0 Internacional

SOFTWARE

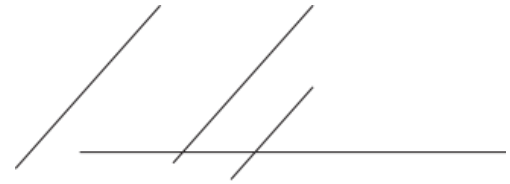
GPL

<https://github.com/jaumet>



Gracias

www.mariategui.org



**Archivo
José Carlos Mariátegui**